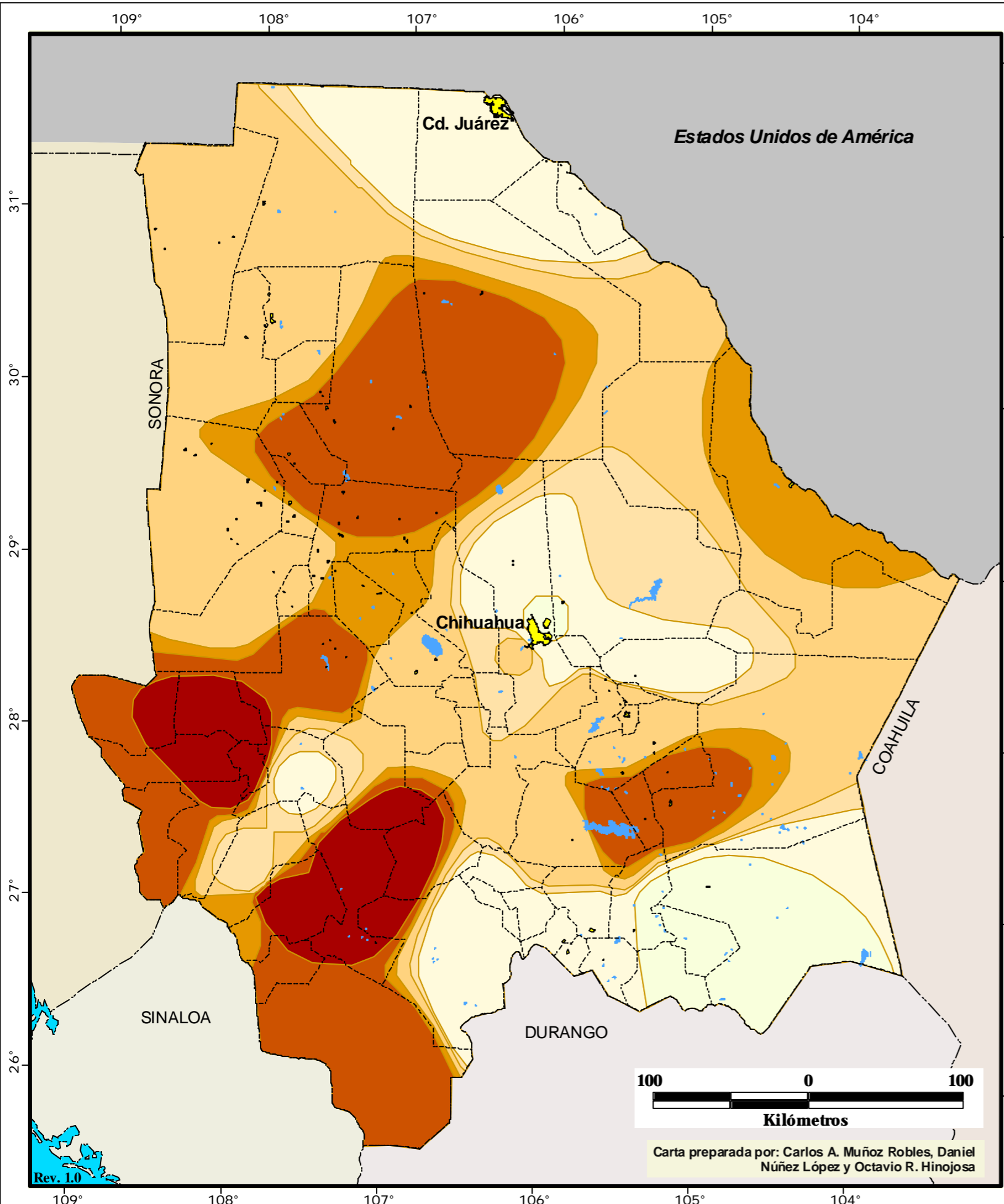















# Índice de Precipitación Estandarizado (SPI-12). Chihuahua, Septiembre de 2000

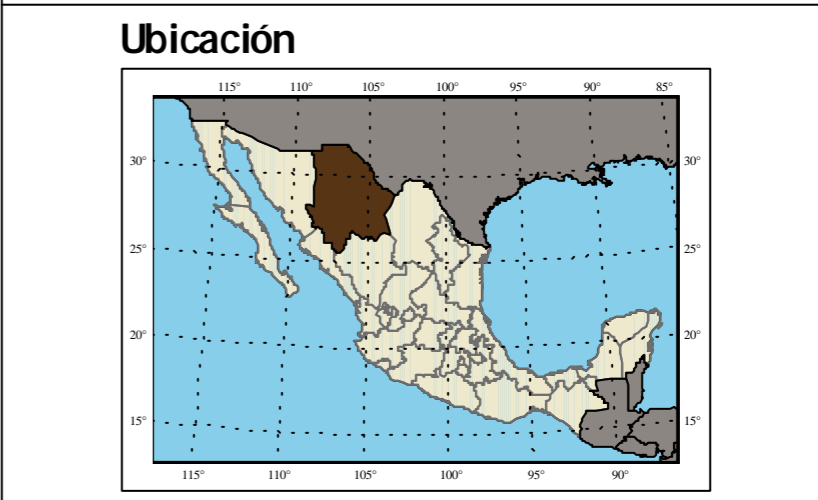


### SIMBOLOGÍA

-  Población
-  Límite municipal
-  Cuerpo de agua


### Categorías

-  **Muy húmedo**
-  **Moderadamente húmedo**
-  **Condición anormal húmeda**
-  **Condición normal húmeda**
-  **Condición normal seca**
-  **Condición anormal seca**
-  **Sequía moderada**
-  **Sequía severa**
-  **Sequía extrema**
-  **Sequía excepcional**



Centro de Investigaciones Sobre la Sequía

Elaborado con datos proporcionados por la Comisión Nacional del Agua y el Servicio Meteorológico Nacional



INSTITUTO DE ECOLOGÍA, A.C.