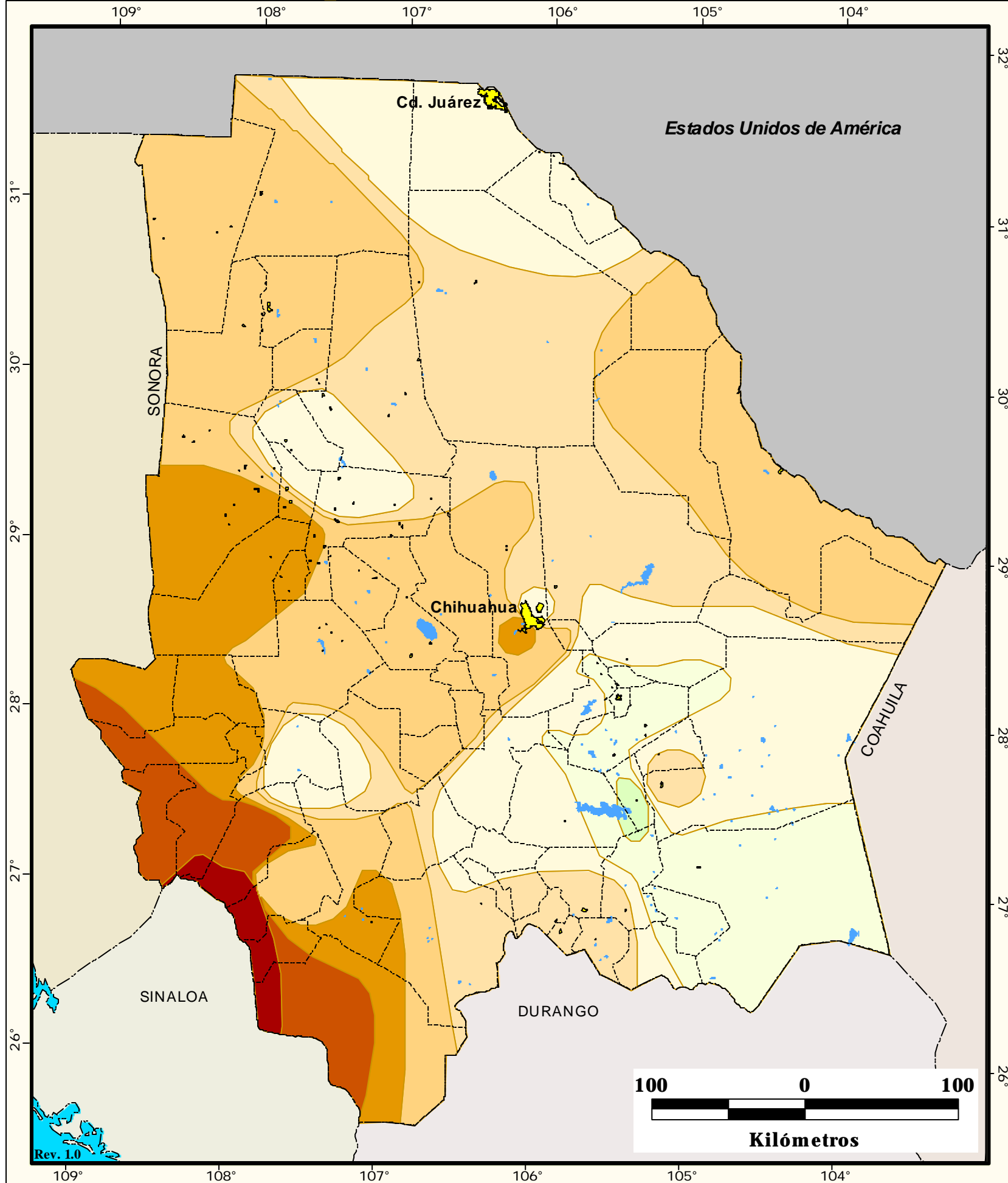


Índice de Precipitación Estandarizado (SPI-12). Chihuahua, Agosto de 2002

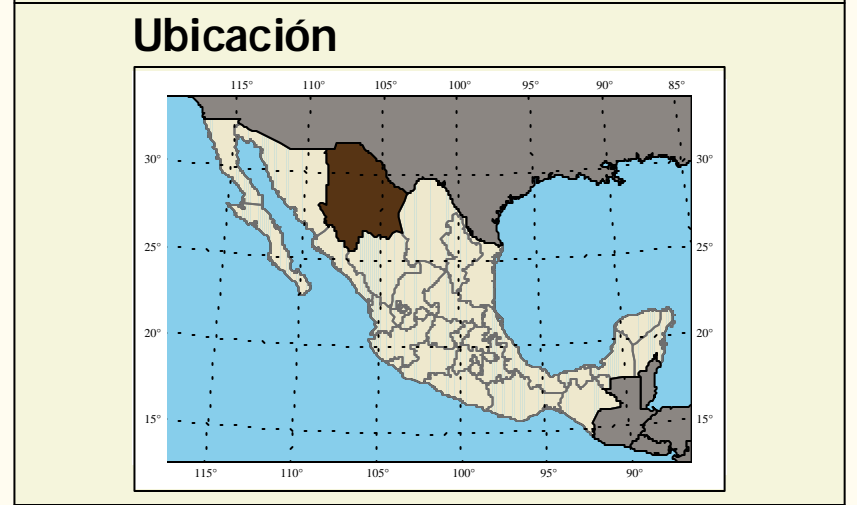


SIMBOLOGÍA

- Población
- Límite municipal
- Cuerpo de agua

Categorías


- Muy húmedo**
- Moderadamente húmedo**
- Condición anormal húmeda**
- Condición normal húmeda**
- Condición normal seca**
- Condición anormal seca**
- Sequía moderada**
- Sequía severa**
- Sequía extrema**
- Sequía excepcional**



**Centro de Investigaciones
Sobre la Sequía**

Elaborado con datos proporcionados por la Comisión Nacional del Agua y el Servicio Meteorológico Nacional

Mapa preparado por Carlos A. Muñoz Robles, Daniel Núñez López, Octavio R. Hinojosa



**INSTITUTO DE
ECOLOGÍA, A.C.**