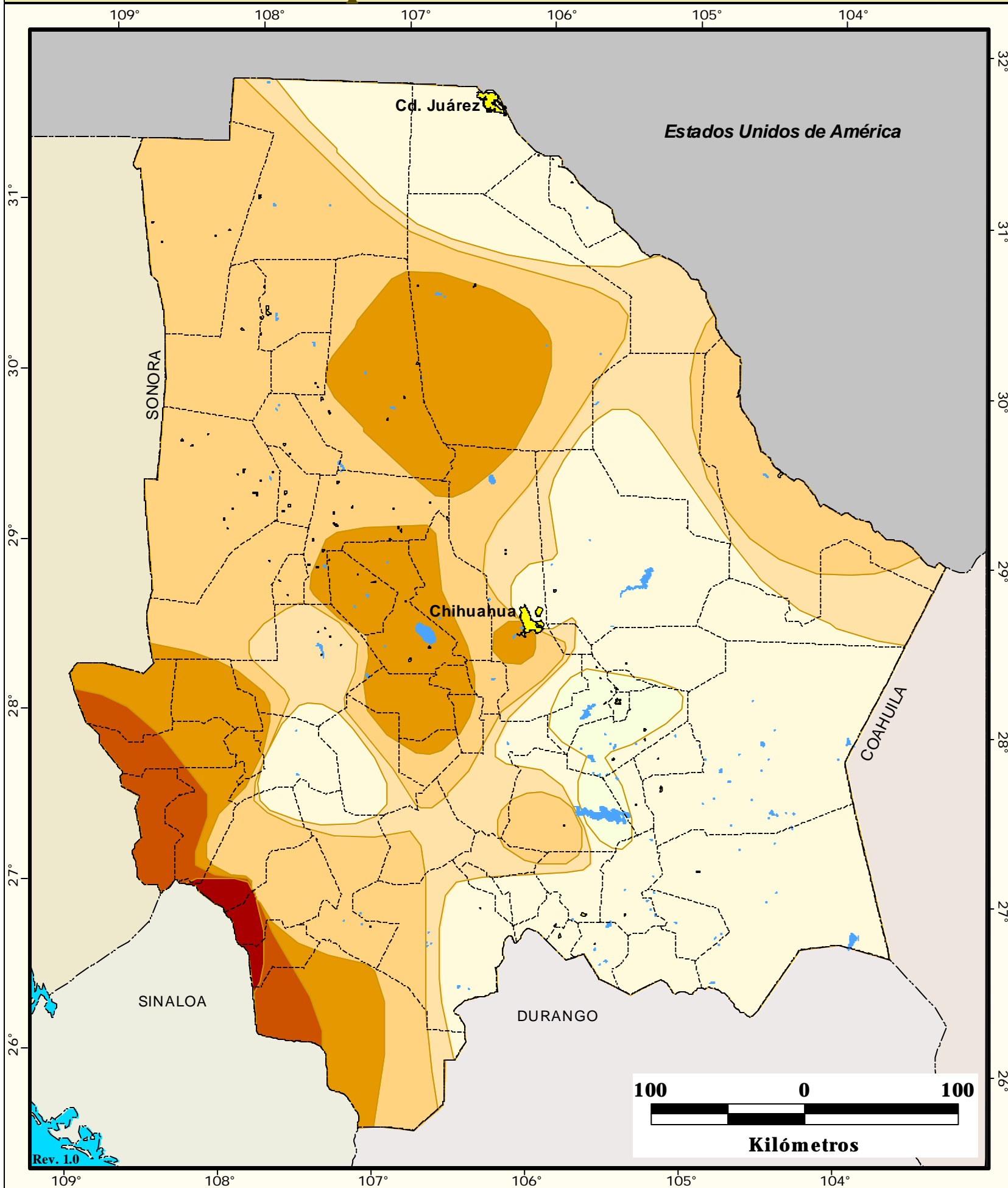






Índice de Precipitación Estandarizado (SPI-12). Chihuahua, Julio de 2002



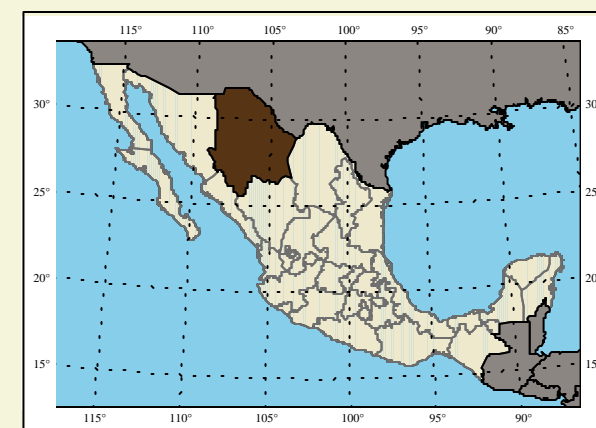
SIMBOLOGÍA

-  Población
-  Límite municipal
-  Cuerpo de agua

Categorías

-  **Muy húmedo**
-  **Moderadamente húmedo**
-  **Condición anormal húmeda**
-  **Condición normal húmeda**
-  **Condición normal seca**
-  **Condición anormal seca**
-  **Sequía moderada**
-  **Sequía severa**
-  **Sequía extrema**
-  **Sequía excepcional**

Ubicación



Centro de Investigaciones
Sobre la Sequía

Elaborado con datos proporcionados por la Comisión
Nacional del Agua y el Servicio Meteorológico Nacional

Mapa preparado por Carlos A. Muñoz Robles, Daniel Núñez López, Octavio R. Hinojosa

